

VALORIZZAZIONE DELL'ALLOGGIO SAP DI VIA PIO
PASTORI N° 62 E DEL RELATIVO BOX PRESENTE NEL PIANO
INTERRATO.

1. Premesse:


Con riferimento al Piano Alienazioni 2025, è stata
richiesta la valorizzazione dell'alloggio SAP di via Pio
Pastori N° 62 e del relativo box; pertanto il
sottoscritto Dott. Ing. Mario Castelnovo (in qualità di
Funzionario dell'Attività Valorizzazione e
Amministrazione del Patrimonio dell'Area III, Risorse
Finanziarie, del Comune di Varese) rassegna la
seguente perizia di stima per la determinazione del
più probabile valore di mercato dell'immobile sopra
citato.

2. Caratteristiche del luogo in cui sorge l'immobile.

L'attuale destinazione urbanistica dell'area in cui si
trovano l'alloggio ed il box oggetto della presente
stima è quella di Tessuto Urbano Consolidato
Residenziale di Completamento (TUC-R1).

L'alloggio si trova all'interno di un "super-
condominio" ossia all'interno di un compendio ove
sono presenti alcune schiere di villette e palazzine; la
villetta è inserita in una schiera di 12 villette
affiancate l'una all'altra.

La villetta è collocata in una zona poco trafficata (la



via Pio Pastori si trova nella periferia di San Fermo).

Pertanto il cespite in esame si trova in una zona tranquilla di Varese ed in pochi minuti è possibile raggiungere il centro città ove sono presenti un notevole numero di servizi.

L'immobile, perciò, si trova in una zona particolarmente appetibile.

3. Descrizione dell'immobile oggetto di stima.

Il bene oggetto di stima è composto da due unità immobiliari distinte (un alloggio ed un box).

Il bene in argomento risulta distribuito su quattro piani (interrato, piano terreno, primo piano e sottotetto) tutti accessibili mediante una scala interna.

Nel piano interrato è presente un box, il locale caldaia e la cantina.

Al piano terreno sono situati una sala, una cucina, un bagno, un altro ampio locale ed una piccola area esterna di pertinenza.

Al primo piano sono collocate due camere da letto e due bagni.

Nel sottotetto sono presenti alcuni locali di sgombero la cui altezza è superiore a 1,50 metri solo in talune aree.

Per i dettagli del caso, si rimanda alle allegate planimetrie catastali.

L'alloggio, con alcune opere di manutenzione, può essere riportato in ottime condizioni. Si indicano, pertanto, le principali lavorazioni da svolgere:

- sostituzione della porta d'ingresso, delle finestre e delle tapparelle;
- sostituzione dei pavimenti di alcuni locali;
- sostituzione del rivestimento in taluni punti;
- sostituzione dei sanitari e dei caloriferi;
- adeguamento dell'impianto elettrico, idrico e termo-idraulico. Al momento gli impianti in argomento sono privi delle relative Dichiarazioni di Conformità (DICO);
- i muri sono da imbiancare ed in alcuni punti da stuccare.

Si segnala la presenza di umidità in taluni punti dell'edificio; in alcune delle predette aree si è anche verificato il distacco dell'intonaco.

Si informa che la basculante del box non si riesce a chiudere correttamente in quanto bisogna, perlomeno, sostituire una staffa del meccanismo che permette alla medesima di salire e scendere.

4. Dati catastali, titolo di proprietà, destinazione urbanistica.

Il bene oggetto di stima è composto da due unità immobiliari, ossia:

- alloggio: Mappale N° 19799 (Subalterno N° 8) del Foglio N° 4 della Sezione Censuaria di Varese;
- box: Mappale N° 19799 (Subalterno N° 17) del Foglio N° 4 della Sezione Censuaria di Varese.

Dal Certificato di Destinazione Urbanistica (CDU) emesso con nota Prot. Gen. N° 9007 del 24/01/2025 dell'Area IX del Comune di Varese emerge che il Mappale N° 19799 del Foglio N° 4 della Sezione Censuaria di Varese, ossia il mappale ove è collocato il bene oggetto della presente stima, risulta incluso completamente in zona "TUC-R1" (Tessuto Urbano Consolidato Residenziale di Completamento).

Per ulteriori dettagli, si rinvia all'allegato CDU redatto dall'Area IX del Comune di Varese.

Si precisa che il Comune di Varese è entrato in possesso delle unità immobiliari in argomento con Atto N° 23723 di Repertorio Segretario Generale del Comune di Varese in data 17/02/1986.

5. Vincoli contrattuali e sanatoria.

Il bene oggetto della presente stima è vincolato da un impegno della Cooperativa la Quietè del 1976 ed è stato interessato da un'istanza di sanatoria presentata e conclusa nel 2024. Più precisamente si informa che:

- la Cooperativa la Quietè si era impegnata a cedere al Comune di Varese strade, posteggi ed


un'area destinata a verde pubblico mediante l'allegato Atto sottoscritto dal Legale Rappresentante della medesima Cooperativa in data 26/02/1976. Per ulteriori dettagli si rinvia all'allegato documento;

- l'immobile oggetto della presente perizia di stima è stato interessato da una istanza per il rilascio di permesso di costruire in sanatoria. Si allega la relazione tecnica nella quale il Professionista dichiara, tra l'altro, che sono presenti diverse modifiche interne al piano terreno ed al primo piano configurabili come tolleranze esecutive. Per ulteriori dettagli si rinvia alla relazione tecnica in questione;

- con riferimento alla predetta istanza di sanatoria, l'Area I del Comune di Varese ha provveduto ad emettere le allegate note Prot. Gen. N° 80470 del 22/07/2024 e Prot. Gen. N° 98218 del 16/09/2024 a cui si rimanda per i dettagli del caso.

6. Stima dell'immobile.

Considerate le predette valutazioni in merito allo stato di conservazione del cespite si ritiene che il valore dell'alloggio possa essere di 950,00 €/mq, ossia si assume, indicativamente, un valore di poco superiore a quello massimo delle abitazioni abitabili



in buono stato (dato fornito dalla rilevazione dei prezzi degli immobili in Provincia di Varese del 2024, redatto dalla Camera di Commercio di Varese, per la zona di Valle Olona - San Fermo).

Pertanto:

- superficie del piano interrato (escluso il box):
36,00 mq;
- superficie del piano terreno: 62,00 mq;
- superficie dell'area esclusiva posta al piano terreno: 32,00 mq;
- superficie del primo piano: 58,00 mq;
- superficie del sottotetto con un'altezza superiore a 1,50 m: 22,00 mq;
- la superficie omogeneizzata (ai sensi del DPR N° 138 del 1998 e le istruzioni per la determinazione della consistenza degli immobili per la rilevazione dei dati dell'Osservatorio del Mercato Immobiliare (OMI) dell'Agenzia delle Entrate) del cespite ammonta a: 140,00 mq;
- utilizzando come criterio di stima quello del metodo sintetico monoparametrico, si ricava che il più probabile valore di mercato dell'immobile ammonta a: $950,00 \times 140,00 = € 133.000,00$

Dato che il box si presenta in discrete condizioni, si assume il valore intermedio proposto dalla Camera di

Commercio di Varese del 2024 per la zona di Valle Olona - San Fermo, ossia: €/box 12.000,00. Si stima, pertanto, il valore del box in € 12.000,00.

Il valore complessivo dell'alloggio e del box corrispondono ad € 145.000,00.

7. Conclusione peritale.

Considerato quanto esposto nella presente perizia e che l'andamento del mercato immobiliare è incerto, pare corretto diminuire il predetto valore del 20%, quindi:

$$145.000,00 \times 0,80 = 116.000,00 \text{ €}.$$


Pertanto, eseguendo gli arrotondamenti del caso, si determina che il più probabile valore di mercato della villetta a schiera situata in via Pio Pastori N° 62 con il relativo box ammonti a: € 116.000,00 (diconsi Euro centosedicimila).

Si precisa che il valore peritato:

- prescinde da qualsiasi servitù, peso, onere, gravame palesi o occultati non menzionati nella presente relazione;
- presuppone il verificarsi delle condizioni indicate nella presente relazione che si ritengono essenziali.

Varese, 06/02/2025

Il tecnico: Dott. Ing. Mario Castelnovo



Allegati:

Estratto di mappa catastale

Planimetrie catastali

Visure catastali

Atto di impegno della Cooperativa la Quietè

Relazione tecnica del Professionista inerente l'istanza di sanatoria

Avviso di rilascio relativo all'istanza del permesso di costruire in sanatoria (nota Prot. Gen. N° 80470 del 22/07/2024 dell'Area I del Comune di Varese)

Permesso di costruire in sanatoria (nota Prot. Gen. N° 98218 del 16/09/2024 dell'Area I del Comune di Varese)

Certificato di Destinazione Urbanistica (nota Prot. Gen. N° 9007 del 24/01/2025 dell'Area IX del Comune di Varese)

R.G.V.G. 444/2025

CRON 1308 /2025

TRIBUNALE DI VARESE

VERBALE DI ASSEVERAZIONE DI PERIZIA

(art. 5 R.D. 9 ottobre 1922 n. 1966)

L'anno 2025, il giorno 6 del mese di febbraio in Varese davanti al sottoscritto Cancelliere è comparso il Dott. Ing. Mario Castelnovo nato a [redacted] il [redacted]

residente a [redacted]

identificato con documento Carta d'Identità [redacted]

rilasciato il [redacted] dal Comune di [redacted] iscritto

all'Albo degli Ingegneri della Provincia di [redacted]

[redacted] al numero [redacted] il quale ha presentato la perizia che precede, chiedendo di asseverarla con giuramento.

Il richiedente, ammonito ai sensi dell'art. 483 del c.p. (1) presta giuramento ripetendo la formula che segue:

"giuro di aver svolto l'incarico affidatomi bene e fedelmente al solo scopo di far conoscere la verità".

Letto, confermato e sottoscritto

IL PERITO

Dott. Ing. Mario Castelnovo


IL CANCELLIERE

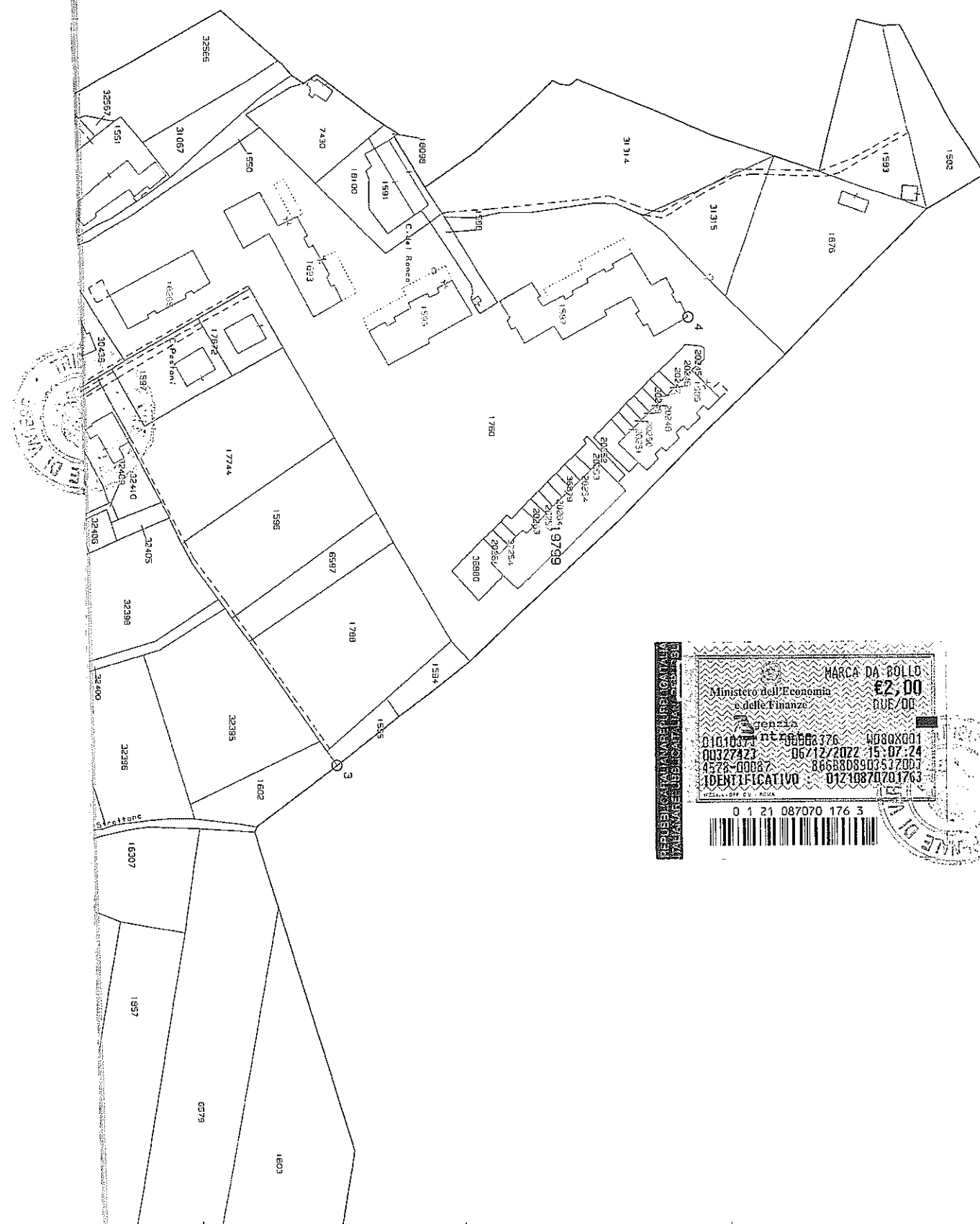
FUNZIONARIO GIUDIZIARIO

Dott.ssa Elia Panik

(1) Art. 483 c.p. "falsità ideologica commessa dal privato in atto pubblico".

nota bene: l'ufficio non assume alcuna responsabilità per quanto riguarda la veridicità ed il contenuto della perizia asseverata con il giuramento di cui sopra.





ne: (VA) VARESE/A
lo: 904

Scala originale: 1:2000 27-Jan-2025 9:2:6
Dimensione cornice: 534.000 x 378.000 m. Protocollo pratica T62068/2025

27-Gen-2025 9:2:6

Vis. tel

Agenzia del Territorio
CATASTO FABBRICATI
Ufficio Provinciale di
Varese

Dichiarazione protocollo n. VA0388751 del 04/12/2009

Planimetria di u.i.u. in Comune di Varese

Via Pio Pastori

civ. 62

Identificativi Catastali:

Sezione: VA

Foglio: 4

Particella: 19799

Subalterno: 17

Compilata da:
Papa Stefano

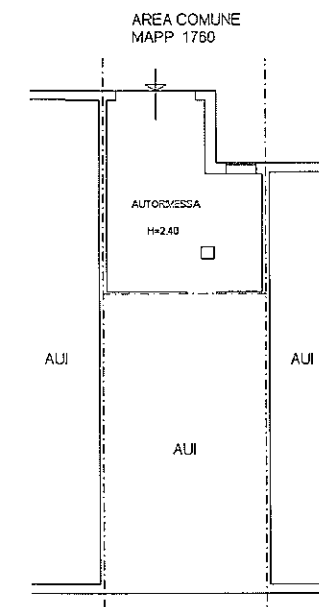

Iscritto all'albo:
Geometra Dipendente Pubblico

Prov.

N.

da n. 1

Scala 1:200



PIANO SEMINTERRATO



metria in atti

2025 - n. T60861 - Richiedente: PPASFN66C10L682A


Formato di acquisizione: A4(210x297) - Formato stampa richiesto: A4(210x297)

Direzione Provinciale di Varese
Ufficio Provinciale - Territorio
Servizi Catastali

Visura storica per immobile
Situazione degli atti informatizzati al 27/01/2025

Visura n.: T58206 Pag: 1

Dati della richiesta Comune di VARESE (Codice:L682)
Catasto Fabbricati Provincia di VARESE
Sez. Urb.: VA Foglio: 4 Particella: 19799 Sub.: 8



INTESTATO		(1) Proprieta'	
I	COMUNE DI VARESE	00441340122*	

Unità immobiliare dal 09/11/2015

N.	DATI IDENTIFICATIVI					DATI DI CLASSAMENTO					DATI DERIVANTI DA	
	Sezione Urbana	Foglio	Particella	Sub		Zona Cens.	Micro Zona	Categoria	Classe	Consistenza	Superficie Catastale	Rendita
1	VA	4	19799	8				A/2	2	8,5 vani	Totale: 152 m² Totale: escluse aree scoperte**: 149 m²	Euro 812,13
Indirizzo						VIA PIO PASTORI n. 62 Piano T-1 - 2-S1						
Notifica							Partita		Mod.58			
Annotazioni		-classamento e rendita non rettificati entro dodici mesi dalla data di iscrizione in atti della dichiarazione (d.m. 701/94)										

Mappali Terreni Correlati
Codice Comune L682 - Sezione A - Foglio 9 - Particella 19799

Situazione dell'unità immobiliare dal 02/12/2010

N.	DATI IDENTIFICATIVI					DATI DI CLASSAMENTO					DATI DERIVANTI DA	
	Sezione Urbana	Foglio	Particella	Sub	Zona Cens.	Micro Zona	Categoria	Classe	Consistenza	Superficie Catastale	Rendita	
1	VA	4	19799	8			A/2	2	8,5 vani		Euro 812,13	VARIAZIONE NEL CLASSAMENTO del 02/12/2010 Pratica n. VA0361138 in atti dal 02/12/2010 VARIAZIONE DI CLASSAMENTO (n. 28527.1/2010)
Indirizzo		VIA PIO PASTORI n. 62 Piano T-1 - 2-S1										

Direzione Provinciale di Varese
Ufficio Provinciale - Territorio
Servizi Catastali

Visura storica per immobile
Situazione degli atti informatizzati al 27/01/2025

Visura n.: T60632 Pag. 1

Dati della richiesta	Comune di VARESE (Codice:L682) Provincia di VARESE
Catasto Fabbricati	Sez. Urb.: VA Foglio: 4 Particella: 19799 Sub.: 17



INTESTATO

1	COMUNE DI VARESE	0041340122*	(1) Proprieta'
---	------------------	-------------	----------------

Unità immobiliare dal 09/11/2015

N.		DATI IDENTIFICATIVI				DATI DI CLASSAMENTO					DATI DERIVANTI DA			
		Sezione Urbana	Foglio	Particella	Sub	Zona Cens.	Micro Zona	Categoria	Classe	Consistenza	Superficie Catastale	Rendita		
1		VA	4	19799	17			C/6	9	19 m²	Totale: 22 m²	Euro 92,24	Variazione del 09/11/2015 - Inserimento in visura dei dati di superficie.	
Indirizzo		VIA PIO PASTORI n. 62 Piano S1												
Notifica							Paritta		Mod.58					-
Annotazioni		-classamento e rendita non rettificati entro dodici mesi dalla data di iscrizione in atti della dichiarazione (d.m. 701/94)												

Mappali Terreni Correlati
Codice Comune L682 - Sezione A - Foglio 9 - Particella 19799

Situazione dell'unità immobiliare dal 04/12/2010

N.		DATI IDENTIFICATIVI				DATI DI CLASSAMENTO					DATI DERIVANTI DA	
	Sezione Urbana	Foglio	Particella	Sub	Zona Cens.	Micro Zona	Categoria	Classe	Consistenza	Superficie Catastale	Rendita	
1	VA	4	19799	17			C/6	9	19 m ²		Euro 92,24	VARIAZIONE NEL CLASSAMENTO del 04/12/2010 Pratica n. VA0363082 in atti dal 04/12/2010 VARIAZIONE DI CLASSAMENTO (n. 29014.1/2010)
Indirizzo		VIA PIO PASTORI n. 62 Piano S1										
Notifica							Paritta				Mod.58	-



Direzione Provinciale di Varese
Ufficio Provinciale - Territorio
Servizi Catastali

Visura storica per immobile Situazione degli atti informatizzati al 27/01/2025

Data: 27/01/2025 Ora: 8.59.27
Visura n.: T60632 Pag: 2

Segue

Annotazioni
-classamento e rendita non rettificati entro dodici mesi dalla data di iscrizione in atti della dichiarazione (d.m. 701/94)

Mappali Terreni Correlati
Codice Comune L682 - Sezione A - Foglio 9 - Particella 19799

Situazione dell'unità immobiliare dal 04/12/2009

Situazione dell'unità immobiliare dal 04/12/2009											DATI DERIVANTI DA	
DATI IDENTIFICATIVI					DATI DI CLASSAMENTO							
N.	Sezione Urbana	Foglio	Particella	Sub	Zona Cens.	Micro Zona	Categoria	Classe	Consistenza	Superficie Catastale	Rendita	
1	VA	4	19799	17			C/6	9	19 m ²		Euro 92,24	VARIAZIONE del 04/12/2009 Pratica n. VA0388751 in atti dal 04/12/2009 VARIAZIONE DI TOPONOMASTICA-ESATTA RAPPRESENTAZIONE GRAFICA (n. 57518.1/2009)
Indirizzo					VIA PIO PASTORI n. 62 Piano S1			Partita		Mod.58		-
Notifica					-classamento e rendita proposti (d.m. 701/94)							
Annotazioni												
DATI DERIVANTI DA												

Situazione dell'unità immobiliare dal 01/01/1992

Notifica		-classamento e rendita proposti (d.m. 701/94)									
Annotazioni											
Situazione dell'unità immobiliare dal 01/01/1992											
DATI DI CLASSAMENTO											
DATI IDENTIFICATIVI											
N.	Sezione Urbana	Foglio	Particella	Sub	Zona Cens.	Micro Zona	Categoria	Classe	Consistenza	Superficie Catastale	Rendita
1	VA	4	19799	17			C/6	8	23 m ²		L. 184.000
Indirizzo			VIA PERGINE			Partita		22349	Mod.58		-
Notifica											
		DATI DERIVANTI DA									

Situazione dell'unità immobiliare dall'impianto meccanografico

Situazione dell'unità immobiliare dall'impianto meccanografico										DATI DERIVANTI DA		
DATI IDENTIFICATIVI				DATI DI CLASSAMENTO								
N.	Sezione Urbana	Foglio	Particella	Sub	Zona Cens.	Micro Zona	Categoria	Classe	Consistenza	Superficie Catastale	Rendita	
1	VA	4	19799	17			C/6	8	23 m ²		Euro 0,20 L. 381	Impianto meccanografico del 01/01/1989

L'intestazione alla data della richiesta deriva dai seguenti atti:

Situazione degli intestati relativa ad atto del 17/02/1976 (antecedente all'impianto meccanografico)

N.	DATI ANAGRAFICI				CODICE FISCALE	DIRITTI E ONERI REALI
1	COMUNE DI VARESE				00441340122*	(1) Proprietà
DATI DERIVANTI DA				Atto del 17/02/1976 Pubblico ufficiale SEGRETARIO GENERAL Sede VARESE (VA) Repertorio n. 23723 Sede VARESE (VA) Registrazione n. 689 registrato in data 14/03/1986 - COMPRENDITA Voltura n. 4750.1/1986 in atti dal 09/08/1995		

Situazione degli intestati dall'impianto meccanografico

N.	DATI ANAGRAFICI				CODICE FISCALE	DIRITTI E ONERI REALI
1	COOPERATIVA ACLI CASA LA QUIETE S R Lsede in VARESE (VA)				80004670123	(1) Proprietà 1000/1000 fino al 17/02/1976
DATI DERIVANTI DA				Impianto meccanografico del 01/01/1989		

Visura telematica

* Codice Fiscale Validato in Anagrafe Tributaria.

1000

~~SECRET~~

b) assunzione delle spese relative alle opere di urbanizzazione primaria da eseguirsi a cura della ditta

COMUNE DI VARESE
★ - 4 MAR 1976 - ★
SECRETARIA COMUNALE

ta proprietaria all'interno della proprietà, con l'intesa che dette opere dovranno preventivamente essere oggetto di un progetto esecutivo debitamente approvato dall'Amministrazione Comunale;

c) cessione immediata al Comune delle aree previste in progetto a "verde pubblico" di circa mq. 6.440 al prezzo di L. 1.500/mq. e quindi al prezzo complessivo di L. 9.660.000.= ;

d) assunzione della quota parte degli oneri di urbanizzazione secondaria nella misura di L. 77.175.000.= ;

così ripartita:

	L./mq.	
Asilo nido	210	
Scuola materna	"	210
Scuola elementare	"	580
Scuola media	"	400
Biblioteca	"	100
Centro civico e sociale	"	90
Centro sanitario	"	270
Ufficio postale	"	10
Chiesa	"	100
Gioco bambini fino a 14 anni	"	140
Sport oltre 14 anni	"	180
Parco di quartiere	"	160
e quindi	L.	2.450 xmq

per complessive L. 77.175.000.=, e conseguente ver-

samento al Comune della somma di L. 67.515.000.=

(somma per oneri di urbanizzazione secondaria al netto dell'importo a credito per la cessione di area.

a "verde pubblico" al Comune = 77.175.000.= -

9.660.000.=) in 2 rate della seguente entità alle scadenze sotto indicate:

- 50% al rilascio dell'autorizzazione, contestual-

mente alla notifica del relativo atto;

- 50% alla ultimazione degli ingombri volumetrici

delle costruzioni progettate nell'area oggetto di

edificazione;

e) assunzione di ogni ulteriore onere che venisse

stabilito dalla S.I.P. (Impianti Telefonici), e dal

L'E.N.E.L. (Impianti Elettrici), e dall'A.S.P.E.M.

(Impianti Acquedotto e Gas), per la realizzazione

dei servizi di competenza nella zona;

f) esecuzione a proprie cure e spese del prolunga-

mento della rete di fognatura dalla Via Pergine fi-

no all'insediamento previsto in progetto, opera che

dovrà essere oggetto di preventivo progetto esecuti-

vo debitamente approvato dall'Amministrazione Comu-

nale;

g) realizzazione delle opere indicate sub.b)esub.f)

nei termini e secondo le direttive e sotto la vigi-

lanza dei competenti Uffici comunali;

Cooperazione approvata... h) assunzione della spesa ^{totale (prevista in 25 milioni)} ~~fine alla concorrenza di~~ L. 25.000.000.=) per la esecuzione della strada di

"LA QUIETE"

VARESE

4-3-1975

IL PRESIDENTE

[Signature]

COMUNE DI VARESE

4-3-1975

[Signature]

collegamento tra la Via Pergine comunale e l'inseé
diamento progettato, esecuzione da effettuarsi a cu
ra dell'Amministrazione Comunale contemporaneamente
alla costruzione dei fabbricati e comunque non oltre

3 anni dalla data del rilascio della relativa licenz

Rimane inteso che la strada dovrà avere un calibro
di mt. 7,50; sarà costituita da una carreggiata di
mt. 6,00 e da un marciapiedi di mt. 1,50; sarà dota

ta di impianto di smaltimento delle acque meteori
che e di impianto di pubblica illuminazione, secon
do la tipologia in uso per le strade comunali. Nel
sottosuolo dovranno trovare posto i servizi pubbli
ci necessari per l'urbanizzazione della zona (Enel,
Sip, Acqua, Gas, Fognatura).

i) versamento al Comune prima del rilascio della l
cenza edilizia, a titolo di garanzia finanziaria
per l'esatto adempimento dei presenti obblighi, de
la somma di L. 5.000.000.= in numerario o in titol
di Stato o con lettera fidejussoria di Istituto di
Credito.

Il sottoscritto legale rappresentante della Coope
tiva "La Quiete" a nome e per conto della medesim

riconosce sin d'ora che la non osservanza di qual
siasi degli obblighi sopra esposti comporterà la
immediata sospensione della efficacia della licen
za edilizia.

Varese, li 28 FEB 1975

Cooperativa Acli-Casa

Cooperativa ACLI-CASA "La Quiete"

"LA QUIETE"

VARESE

IL PRESIDENTE

(Bruscherà Vincenzo)

Preso atto della decisione della Giunta Municipale
in data 3 u.s. in merito alla rateizzazione delle
somme da corrispondersi per oneri di urbanizzazione
la sottoscritta Cooperativa, a modifica ed integra
zione del suvesteso atto; si impegna a versare:

A titolo di garanzia (riferimento al punto i), la
somma di L. 5.000.000 in due rate alle seguenti
scadenze:
L. 2.000.000 prima del rilascio della licenza edi
lizia;

L. 3.000.000 alla ultimazione dei lavori di coper
tura del Piano interrato del primo erigendo fab
bricato, e comunque prima dell'inizio dei lavori.

di costruzione fuori la quota del piano di spiccato;

- A titolo di oneri di urbanizzazione secondaria pro-
 quota (riferimento al punto d), la somma di lire
 67.515.000 in tre rate alle seguenti scadenze:
 - £. 3.000.000 prima del rilascio della licenza edi-
 lizia;
 - £. 31.000.000 alla ultimazione dei lavori di coper-
 tura del piano interrato del primo erigendo fabbri-
 cato, e comunque prima dell'inizio dei lavori di
 costruzione fuori la quota del piano di spiccat;
 - £. 33.515.000 alla ultimazione degli ingombri volu-
 metrici delle costruzioni progettate nell'area,
 oggetto di edificazione.

Varese, 4 marzo 1976.

Cooperativa ACCI-CASA
"LA QUIETE"
 IL PRESIDENTE

COMUNE DI VARESE
 4 MAR 1976
 SEGRETERIA GENERALE

COMUNE DI VARESE
 4 MAR 1976
 SEGRETERIA GENERALE

Studio Tecnico
 Geom. Massimiliano Ferrari
 Progettazione, Consulenza tecnico-legale, Perizie estimative, Pratiche catastali

COMUNE DI VARESE

P.DI C. SANATORIA DI OPERE REALIZZATE IN DIFFORMITA' ALL'
 AUTORIZZAZIONE 15910/1974/594 ESEGUITE IN FABBRICATO
 RESIDENZIALE SITO IN VIA PIO PASTORI N. 54,62 E 64 DI CUI AL FG. VA/4
 PART. 19799 SUB. 4, 21, 8, 17, 9 E 16
 PROPRIETA': COMUNE DI VARESE

RELAZIONE TECNICA DEL PROGETTISTA

Trattasi di porzione di edificio residenziale nel complesso costituito da dodici unità
 immobiliari cielo terra su quattro piani di cui uno entro terra e tre fuori terra.

Le unità immobiliari in sanatoria sono tre e le opere in sanatoria sono state realizzate in
 durante la costruzione degli immobili.

L'edificio è in zona "TUC-R1" del piano delle Regole il tutto sito in via Val Pio Pastori n. 54,
 62 e 64 di cui al Fg. 4 della sezione Varese Particella 19799 subalterni 4, 21, 8, 17, 9 e 16.

Le opere eseguite in difformità sono configurabili in parte come variante all'autorizzazione e
 in parte come fiscalizzazione a seguito del mancato rispetto dell'altezza massima di zona,
 le opere.

Le opere in difformità eseguito sono le seguenti:

1. Sub. 4 e 21 civ. 54:

- Modifica dell'altezza massima della porzione di ripostiglio che passa da 3,15 m a
 3,86 m che porta alla fiscalizzazione;
- Diverse modifiche interne ai piani S1, T e 1 configurabili come tolleranze esecutive;
- Formazione di tavolati divisorii al piano sottotetto;
- Modifica a una finestra su prospetto nord-ovest;
- Modifica livelli dei solai con incremento altezza interna netta dei locali e riduzione
 altezza interna del piano interrato.



----- Studio Tecnico -----
Geom. Massimiliano Ferrari
 Progettazione, Consulenza tecnico- legale, Perizie estimative, Pratiche catastali e Sicurezza cantieri

2. Sub. 8 e 17 civ. 62:

- Modifica dell'altezza a seguito di maggiore altezza dei piani terra e primo ;
- Diverse modifiche interne ai piani T e 1 configurabili come tolleranze esecutive ;
- Formazione di tavolati divisori al piano interrato e sottotetto ;
- Modifica a una finestra su prospetto nord-ovest;
- Riduzione altezza interna del piano interrato;
- La maggiore volumetria rientra nelle tolleranze costruttive del 4%.

3. Sub. 9 e 16 civ. 64:

- Modifica dell'altezza a seguito di maggiore altezza dei piani terra e primo ;
- Diverse modifiche interne ai piani T e 1 configurabili come tolleranze esecutive ;
- Formazione di tavolati divisori al piano interrato e sottotetto ;
- Modifica a una finestra su prospetto nord-ovest;
- Riduzione altezza interna del piano interrato;
- La maggiore volumetria rientra nelle tolleranze costruttive del 4%.

Si è eseguita quindi la verifica dei volumi come da conteggi sulle tavole grafiche allegata alla presente pratica.

Le opere eseguite in difformità non hanno comportato modifiche strutturali in quanto eseguite in corso di costruzione.

Tutto quanto sopra è conforme al vigente oltre al regolamento di igiene.

Azzate 14 Giugno 2024

Il Progettista

Tel. 340/6829877 - Email geom.ferrari.m@gmail.com - Via Isonzo, 46 - 21022 AZZATE (VA)
 Cod. Fisc. FRR MSM 77A24 L682T - Part. IVA 02648890123



COMUNE DI
VARESE

Area I
 Competitività e Semplificazione
 per il Cittadino e le Imprese



Varese, 19/07/2024

Spett.
Comune di Varese
Area 3^ - Patrimonio
 SEDE


E, p.c. Spett. Geom.
Ferrari Massimiliano
 Via Isonzo, 46
 21022 Azzate (VA)
 PEC: massimiliano.ferrari@geopec.it

Oggetto: istanza di permesso di costruire in sanatoria ai sensi dell'art. 36 d.P.R. 380/2001, P.G.n. 73077/2024, int. 815, del 02/07/2024 per opere realizzate presso immobili siti in Via Pio Pastori n. 54, 62, 64, catasto fabbricati sez.cens. VA, fg. 4, particella 19799 sub. 4, 8, 9, 16, 17, 21.

AVVISO DI RILASCIO
 [rif. P.G.n. 73077/2024, int. 815]

IL DIRIGENTE CAPO AREA 1^
 Competitività e Semplificazione per il Cittadino e le Imprese

VISTA l'istanza pervenuta in data 01/07/2024 a firma della dott.ssa Pasinato Roberta, all'uopo delegata dal Comune di Varese, ai fini dell'applicazione della sanzione pecuniaria di cui all'art. 34, comma 2, del d.P.R. 380/2001, relativamente ad opere eseguite in difformità dalla Licenza edilizia n. 594/1974, nonché ad ottenere il permesso di costruire in sanatoria ai sensi dell'art. 36-bis del medesimo d.P.R. per ulteriori opere eseguite presso gli immobili siti in Via Pio Pastori n. 54, 62, 64, catasto fabbricati sez.cens. VA, fg. 4, particella 19799

COMUNE DI
VARESEArea I
Competitività e Semplificazione
per il Cittadino e le Imprese

sub. 4, 8, 9, 16, 17, 21, corredata da documentazione grafica a firma del tecnico incaricato, geom. Ferrari Massimiliano;

VISTE le integrazioni documentali pervenute in data 16/07/2024, P.G.n. 79145 del 17/07/2024;

VISTI gli esiti dell'istruttoria tecnica, secondo la quale le opere oggetto di sanatoria vanno distinte come segue:

- a) **particella 19799 sub. 4, 8, 9** - varianti in corso d'opera ex art. 22 comma 2 del d.P.R. 380/2001 consistenti in:
 - *riduzione della superficie di pavimento al piano sottotetto mediante demolizione di porzione di solaio in corrispondenza della scala al fine di agevolare la salita;*
- b) **particella 19799 sub. 4, 8, 9** - opere di manutenzione straordinaria realizzate in assenza di CILA consistenti in:
 - *realizzazione di partizioni interne al sottotetto e al piano interrato con formazione di locali ripostiglio;*
- c) **particella 19799 sub. 4** - opere in difformità dal progetto di costruzione dell'edificio a schiera di cui alla Licenza edilizia n. 594/1974, consistenti nell'incremento delle quote interne del piano sottotetto e dei piani intermedi che hanno comportato la realizzazione di un edificio avente una altezza massima superiore al limite stabilito dall'art. 28 punti 8 e 9 delle norme di attuazione del PGT vigente;

ACCERTATO che

- le opere di cui alla lettera a) sono regolarizzabili mediante l'applicazione della sanzione di cui all'art. 36-bis, comma 5, del d.P.R. 380/2001;
- le opere di cui alla lettera b) sono regolarizzabili mediante l'applicazione della sanzione di cui all'art. 6-bis, comma 5, del d.P.R. 380/2001;
- le opere di cui alla lettera c), non conformi ai disposti del PGT vigente, hanno comportato incremento di volume pari a mc 13,09;

PRESO ATTO delle osservazioni allegate all'istanza in oggetto, con le quali è stata puntualmente motivata l'impossibilità a ricondurre l'edificio alle dimensioni autorizzate;

RITENUTO di dovere, pertanto, concludere il procedimento attivato in relazione all'istanza in oggetto con l'emissione di formale applicazione della

COMUNE DI
VARESEArea I
Competitività e Semplificazione
per il Cittadino e le Imprese

sanzione pecuniaria di cui all'art. 34, comma 2, del d.P.R. 380/2001 commisurata all'incremento di volume determinato dall'altezza non conforme dell'intero complesso immobiliare, quantificato in mc 13,09 e riferito alla sola unità immobiliare identificata con il subalterno 4;

per propria competenza, ai sensi dell'art. 107, commi 2 e 3, del Decreto Legislativo 18.08.2000, n. 267, e dell'art. 27 del D.P.R. 380/2001;

DETERMINA

per le ragioni tutte in premessa esplicitate:

- di irrogare la sanzione di cui all'art. 34, comma 2, del d.P.R. 380/2001 per le opere non conformi allo strumento urbanistico vigente, quantificata in **9.485,99 €** sulla base della documentazione in atti comunali ed in conformità ai criteri stabiliti dall'art. 34, comma 2, del d.P.R. 380/2001.

AVVISA

che ai fini del rilascio del provvedimento richiesto devono essere, **inoltre**, versate le somme di seguito specificate:

- **€ 16,00** imposta di bollo;
- **€ 3.096,00** sanzione pecuniaria comminata ai sensi dell'art. 36-bis, comma 5, del d.P.R. 380/2001, afferente alle varianti in corso d'opera ex art. 22, comma 2, realizzate nei subalterni 4, 8, 9;
- **€ 3.000,00** sanzione pecuniaria comminata ai sensi dell'art. 6 bis, comma 5, del d.P.R. n. 380/2001, afferente alle opere di manutenzione straordinaria realizzate in assenza di CILA nei subalterni 4, 8, 9.

Sarà cura dell'Ufficio Patrimonio regolarizzare contabilmente le sanzioni di cui sopra ai fini del rilascio della sanatoria in oggetto.

Sono fatti salvi i diritti e gli interessi legittimi di terzi, compresi quelli di natura civilistica e patrimoniale, nonché eventuali competenze di altre autorità o altri soggetti diversi da questo Comune.



COMUNE DI
VARESE


Area I
Competitività e Semplificazione
per il Cittadino e le Imprese

Avverso al presente provvedimento, nella parte in cui produce effetti
dispositivi, è ammesso ricorso giurisdizionale avanti al T.A.R. Lombardia o
ricorso straordinario al Capo dello stato, rispettivamente entro 60 e 120 giorni
dalla data di notifica del presente provvedimento.

Cordiali saluti.

IL DIRIGENTE CAPO AREA 1^
Competitività e Semplificazione
per il Cittadino e le Imprese
(Dott. Francesco Fachini)

Documento informatico firmato digitalmente ai sensi del T.U.
445/2000 e del D.Lgs. 82/2005 e rispettive norme collegate,
sostituisce il documento cartaceo e la firma autografa.



COMUNE DI
VARESE

Area I
Competitività e Semplificazione
per il Cittadino e le Imprese

Si rilascia in carta resa legale

Bollo € 16,00

Aut. Int. Finanza Varese
11736/82 del 10.07.1982

Bollo Virtuale



Varese, 12/09/2024

Spett.
Comune di Varese
Area 3^ - Patrimonio

[PEC]

PERMESSO DI COSTRUIRE IN SANATORIA
ai sensi dell'art. 36-bis del d.P.R. 380/2001

[rif. P.G.n. 73077/2024, int. 815]

IL DIRIGENTE CAPO AREA 1^
Competitività e Semplificazione per il Cittadino e le Imprese

VISTA l'istanza pervenuta in data 01/07/2024 a firma della dott.sa Pasinato
Roberta, all'uopo delegata dal Comune di Varese, ai fini dell'applicazione della
sanzione pecuniaria di cui all'art. 34, comma 2, del d.P.R. 380/2001,
relativamente ad opere eseguite in difformità dalla Licenza edilizia n. 594/1974,
nonché ad ottenere il permesso di costruire in sanatoria ai sensi dell'art. 36-bis
del medesimo d.P.R. per ulteriori opere eseguite presso gli immobili siti in Via
Pio Pastori n. 54, 62, 64, catasto fabbricati sez.cens. VA, fg. 4, particella 19799
sub. 4, 8, 9, 16, 17, 21, corredata da documentazione grafica a firma del tecnico
incaricato, geom. Ferrari Massimiliano;

VISTE le integrazioni documentali pervenute in data 16/07/2024, P.G.n. 79145
del 17/07/2024;

VERIFICATA la sussistenza della titolarità giuridica sull'immobile, ai sensi
dell'art. 35 L.R. 11/03/2005, n. 12;

RICHIAMATA la propria comunicazione P.G.n. 80470 del 22/07/2024 mediante
la quale è stata irrogata la sanzione pecuniaria determinata ai sensi dell'art. 34,
comma 2, del d.P.R. 380/2001, relativamente alle opere per le quali non è stata
verificata la conformità al PGT vigente all'epoca di presentazione dell'istanza di



COMUNE DI
VARESE

Area I
Competitività e Semplificazione
per il Cittadino e le Imprese

sanatoria;

PRESO ATTO che in data 03/09/2024 sono stati effettuati il pagamento della sanzione pecuniaria emessa ai sensi dell'art. 34, comma 2, del d.P.R. 380/2001, richiesta con il provvedimento sopra richiamato, nonché il pagamento della sanzione pecuniaria relativa alle opere risultate conformi alla disciplina edilizio-urbanistica vigente sia al momento della realizzazione delle opere sia al momento della presentazione dell'istanza;

fatti salvi eventuali diritti di terzi;

RILASCIA

in data odierna il provvedimento richiesto esclusivamente per le opere sotto elencate:

- a) **particella 19799 sub. 4, 8, 9** - varianti in corso d'opera ex art. 22, comma 2, del d.P.R. 380/2001, consistenti in:
 - *riduzione della superficie di pavimento al piano sottotetto mediante demolizione di porzione di solaio in corrispondenza della scala al fine di agevolare la salita;*
- b) **particella 19799 sub. 4, 8, 9** - opere di manutenzione straordinaria realizzate in assenza di CILA consistenti in:
 - *realizzazione di partizioni interne al sottotetto e al piano interrato con formazione di locali ripostiglio;*

evidenziando che costituiscono parte integrante del provvedimento, sebbene a esso non materialmente allegati, gli elaborati sottoscritti con firma digitale e depositati in via telematica tramite Cportal, e in particolare:

- a) quelli ricevuti in data 02/07/2024 ed acquisiti al protocollo generale con il numero 73077, come di seguito elencati:
 - *Tavola 0 la Q.pdf.p7m*
- b) quelli ricevuti in data 16/07/2024 ed acquisiti al protocollo generale con il numero 153959 del 17/07/2024, come di seguito elencati:
 - *Tavola 1 Integrazione.pdf.p7m*
 - *Tavola 2 Integrazione.pdf.p7m*
 - *Tavola 3 Integrazione.pdf.p7m*

Avverso il presente provvedimento è ammesso ricorso giurisdizionale avanti il



COMUNE DI
VARESE

Area I
Competitività e Semplificazione
per il Cittadino e le Imprese

T.A.R. Lombardia o ricorso straordinario al Presidente della Repubblica, rispettivamente, entro 60 e 120 giorni dalla notifica/legale conoscenza del provvedimento medesimo.

IL DIRIGENTE CAPO AREA 1^
Competitività e Semplificazione
per il Cittadino e le Imprese
(Dott. Francesco Fachini)

Documento informatico firmato digitalmente ai sensi del T.U. 445/2000 e del D.Lgs. 82/2005 e rispettive norme collegate, sostituisce il documento cartaceo e la firma autografa.

CODICI FISCALI/P. IVA:

Richiedente:	Comune di Varese	441340122
Tecnico rilevatore:	Ferrari Massimiliano	FRRMSM77A24L682T



DOCUMENTO FIRMATO DIGITALMENTE

Certificato di destinazione urbanistica.

Prot. Rif. N. 0008916/2025

Vista la richiesta presentata dall'Attività Valorizzazione e Amministrazione del Patrimonio del Comune di Varese in data 24/01/2025;

Visti gli atti d'ufficio;

Visto il Piano di Governo del Territorio (PGT) approvato con Delibera di Consiglio Comunale n. 27 in data 12/06/2014 e vigente, a seguito di pubblicazione sul B.U.R.L. n. 45, dalla data del 05/11/2014;

SI CERTIFICA

Che:

il terreno di cui al mappale n. 19799 del Comune censuario di Varese, così come evidenziato nella mappa catastale allegata alla domanda, risulta incluso:

- tutto completamente in zona "TUC-R1" - Tessuto urbano consolidato residenziale di completamento, disciplinata dai disposti previsti dall'art. 28 delle Norme di Attuazione del Piano delle Regole.

Che il mappale di cui sopra:

- ricade tutto completamente, entro il perimetro del Centro Edificato (Legge n. 865/1971);
- ricade tutto completamente, entro il perimetro del Centro Abitato (DPR n. 495 16/12/1992), Vincoli antropici e infrastrutturali del PGT;
- non ricade entro il perimetro delle Aree a Rischio Archeologico, Vincoli ecologico idrogeologici del PGT;
- non ricade entro le porzioni di territorio comunale che sono state percorse dal fuoco (L. 21/11/2000 n. 353), Vincoli ecologico idrogeologici del PGT;
- non ricade entro il perimetro del Parco Campo dei Fiori, Vincoli culturali paesaggistico ambientali del PGT;
- non ricade entro altri Vincoli culturali paesaggistico ambientali del PGT;
- non ricade entro altri Vincoli ecologico idrogeologici del PGT.



COMUNE DI
VARESE

Area IX
Gestione del Territorio

Le relative modalità attuative sono disciplinate nelle Norme Tecniche di Attuazione del Piano delle Regole: tali norme sono direttamente accessibili sul sito internet: www.comune.varese.it

Il presente certificato non può essere prodotto agli organi della Pubblica Amministrazione o ai privati gestori di pubblici servizi (ai sensi del D.P.R. 445/2000 art. 40).

Si rilascia in carta semplice ai sensi dell'art. 30 del D.P.R. n. 380/2001 e per gli usi consentiti dalla legge.



IL DIRIGENTE CAPO AREA IX
Gestione del Territorio
(Arch. Gianluca Gardelli)

DOCUMENTO FIRMATO DIGITALMENTE

IL RESPONSABILE DEL PROCEDIMENTO
Arch. Gianluca Gardelli



Firmato digitalmente da:
Gardelli Gianluca
Firmato il 24/01/2025 11:26
Seriale Certificato: 4100497
Valido dal 17/12/2024 al 17/12/2027
InfoCamere Qualified Electronic Signature CA